

1 de octubre de 2022

MÁSTER 30 MASCULINO

HUÉRCAL-OVERA - HUÉRCAL-OVERA

CONCENTRACIÓN Y FIRMA/Rassemblement de départ et signature: De 10:00 a 11:00 horas – Parque Reina Sofía, junto a Salida.

LLAMADA/ Appel: 11:15









SALIDA NEUTRALIZADA /Depart fictif: 11:30 HUÉRCAL-OVERA, por Calle Hernán Cortes (junto a paso de peatones Parque Reina Sofía, Calle Doctor Jiménez Díaz, Avenida Felipe VI, rotonda Estación de Autobuses y A-327 hasta pasar cruces Autovía. (Total Neutralizado: 2,9 kms)









































SALIDA REAL / Depart: 11:40 horas, Al pasar cruces Autovía en carretera A-327 (señales prohibido adelantar). - modalidad Salida Lanzada
























MEDIAS HORARIAS PROBABLES / Moyene horaire: 38, 40 y 42 km/h















CIERRE DE CONTROL / Cie control: 8% sobre el tiempo de la 1ª corredora










ITINERARIO Y LOCALIDADES DE PASO

ALTITUD		KILÓMETROS			MEDIA HORARIA		
		PARCIAL	TOTAL	FALTAN	38	40	42
271	HUÉRCAL-OVERA	0,0	0,0	116,1	11:40	11:40	11:40
326	KM 0 – Al pasar cruces autovía en carretera A-327 (señales prohibido adelantar)	0,0	0,0	116,1	11:40	11:40	11:40
335	Comienza Puerto.	0,2	0,2	115,9	11:40	11:40	11:40
350	Cruce Polígono Industrial - se sigue recto dirección Santa María de Nieva.	0,5	0,7	115,4	11:41	11:41	11:41
365	Cruce Única - se sigue recto.	0,6	1,3	114,8	11:42	11:42	11:42
460	Cruce Almazara Óleo Jarico - se sigue recto.	2,4	3,7	112,4	11:46	11:46	11:45
480	 Barriada La Loma - ¡PRECAUCIÓN! - RESALTOS EN CALZADA.	0,7	4,4	111,7	11:47	11:47	11:46
527	SANTA MARÍA DE NIEVA.	1,3	5,7	110,4	11:49	11:49	11:48
543	 ¡PRECAUCIÓN! - RESALTOS EN CALZADA.	0,6	6,3	109,8	11:50	11:49	11:49
570	Cruce Casa Rural Barranca - se sigue recto dirección Vélez Rubio por A-327.	1,2	7,5	108,6	11:52	11:51	11:51
574	Cruce de camino - se sigue recto.	0,1	7,6	108,5	11:52	11:51	11:51
578	Alto de Santa María de Nieva.	0,1	7,7	108,4	11:52	11:52	11:51
577	 Cruce - giro a la derecha dirección Urcal por AL-9105.	0,4	8,1	108,0	11:53	11:52	11:52
516	Cruce Casa Rural - se sigue recto.	1,8	9,9	106,2	11:56	11:55	11:54
512	EL GOR.	0,1	10,0	106,1	11:56	11:55	11:54
506	 ¡PRECAUCIÓN! - ESTRECHAMIENTO DE CALZADA.	0,4	10,4	105,7	11:56	11:56	11:55
470	 Cruce de camino Gibiley - se sigue recto dirección Urcal por AL-9105 - ¡PRECAUCIÓN! - ESTRECHAMIENTO EN POBLACIÓN.	1,9	12,3	103,8	11:59	11:58	11:58
487	Cruce con AL-9106 (La Fuensanta) - se sigue recto dirección Urcal por AL-9105.	1,3	13,6	102,5	12:01	12:00	11:59
482	 Rotonda Urcal - se toma por la izquierda - se sigue dirección Urcal por AL-8103.	0,2	13,8	102,3	12:02	12:01	12:00
480	 URCAL. ¡PRECAUCIÓN! - RESALTOS EN CALZADA.	0,4	14,2	101,9	12:02	12:01	12:00
480	Cruce de camino - se sigue recto.	0,8	15,0	101,1	12:04	12:02	12:01
471	Cruce de camino - se sigue recto.	1,0	16,0	100,1	12:05	12:04	12:03
465	Cruce Abejuela - se sigue recto por AL-9034.	0,5	16,5	99,6	12:06	12:05	12:04
465	LAS LABORES.	0,0	16,5	99,6	12:06	12:05	12:04
446	 ¡PRECAUCIÓN! - RESALTOS EN CALZADA.	0,6	17,1	99,0	12:07	12:06	12:04
440	Cruce salida población - se sigue recto.	0,4	17,5	98,6	12:08	12:06	12:05
428	Cruce enlace 563 Autovía A-7 - se sigue recto.	0,7	18,2	97,9	12:09	12:07	12:06
428	Cruce enlace 563 Autovía A-7 - se sigue recto.	0,2	18,4	97,7	12:09	12:08	12:06

ALTITUD		KILÓMETROS			MEDIA HORARIA		
		PARCIAL	TOTAL	FALTAN	38	40	42
369	 Cruce de caminos - giro a la derecha	1,9	20,3	95,8	12:12	12:10	12:09
361	 Cruce - giro a la derecha dirección A-350 por camino (circunvalación)	0,7	21,0	95,1	12:13	12:12	12:10
356	 Paso Vía Verde. ¡PRECAUCIÓN! - VIAS DEL TREN EN CALZADA.	0,2	21,2	94,9	12:13	12:12	12:10
350	 Cruce de caminos (triángulo) – giro a la derecha dirección San Francisco por camino.	0,4	21,6	94,5	12:14	12:12	12:11
356	 Cruce de caminos - giro a la izquierda	0,3	21,9	94,2	12:15	12:13	12:11
353	 Cruce de camino - se sigue recto.	0,6	22,5	93,6	12:16	12:14	12:12
337	 Cruce de camino - giro a la izquierda	1,2	23,7	92,4	12:17	12:16	12:14
315	 Cruce de camino - giro a la izquierda dirección San Francisco.	1,4	25,1	91,0	12:20	12:18	12:16
316	 Cruce de San Francisco (Parque de Bomberos) - se sigue recto dirección El Saltador.	0,6	25,7	90,4	12:21	12:19	12:17
314	 Rotonda con A-350 (San Francisco) - se toma por ambos lados - se sigue recto dirección El Saltador.	0,5	26,2	89,9	12:21	12:19	12:17
309	 Cruce de camino - se sigue recto.	3,9	30,1	86,0	12:28	12:25	12:23
284	 Cruce de camino - se sigue recto.	1,2	31,3	84,8	12:29	12:27	12:25
288	 Rotonda El Saltador - se toma por la izquierda- se sigue recto dirección Huércal-Overa. INICIO ZONA RESIDUOS.	0,5	31,8	84,3	12:30	12:28	12:25
299	 Cruce - giro a la izquierda dirección Huércal-Overa por A-350R. FIN ZONA RESIDUOS.	1,6	33,4	82,7	12:33	12:30	12:28
298	 Cruce Barriada de La Atalaya - giro a la izquierda.	0,4	33,8	82,3	12:33	12:31	12:28
294	 ¡PRECAUCIÓN! - RESALTOS EN CALZADA.	0,3	34,1	82,0	12:34	12:31	12:29
285	 Cruce de camino - se sigue recto.	0,4	34,5	81,6	12:34	12:32	12:29
281	 Cruce con N-340a - giro a la izquierda dirección Huércal-Overa por N-340a.	0,5	35,0	81,1	12:35	12:32	12:30
281	 HUÉRCAL-OVERA - ¡PRECAUCIÓN!- ESTRECHAMIENTO EN PUENTE.	0,1	35,1	81,0	12:35	12:33	12:30
276	 Cruce Hospital La Inmaculada - se sigue recto.	0,1	35,2	80,9	12:36	12:33	12:30
274	 Cruce gasolinera - se sigue recto.	0,1	35,3	80,8	12:36	12:33	12:30
272	 Rotonda Hostal Avenida - se toma por ambos lados - se sigue recto por N-340a.	0,4	35,7	80,4	12:36	12:34	12:31
264	 Cruce - giro a la derecha por Calle Hernán Cortes.	0,8	36,5	79,6	12:38	12:35	12:32
271	PRIMER PASO POR META - junto a paso peatones Plaza Reina Sofia.	0,2	36,7	79,4	12:38	12:35	12:32
276	 Cruce con Calle Pedro Mena Mula - se sigue recto por Calle Doctor Jiménez Díaz.	0,1	36,8	79,3	12:38	12:35	12:33
279	 Cruce - giro a la izquierda - se sigue por Avenida Felipe VI.	0,4	37,2	78,9	12:39	12:36	12:33
287	 Rotonda Recinto Ferial - se toma por ambos lados - se sigue recto por Avenida Felipe VI.	0,3	37,5	78,6	12:39	12:36	12:34
300	 Rotonda Estación de Autobuses - giro a la derecha - se sigue dirección Santa María de Nieva por A-327.	0,5	38,0	78,1	12:40	12:37	12:34
304	 Rotonda Lidl - se sigue recto dirección Santa María de Nieva por A-327.	0,2	38,2	77,9	12:40	12:37	12:35
311	 Cruce Policía Local - se sigue recto por A-327.	0,3	38,5	77,6	12:41	12:38	12:35
326	 Cruce enlace 553 Autovía A-7 - se sigue recto dirección Santa María de Nieva por A-327.	0,7	39,2	76,9	12:42	12:39	12:36
327	 Cruce enlace 553 Autovía A-7 - se sigue recto por A-327.	0,1	39,3	76,8	12:42	12:39	12:36
335	 Comienza Puerto.	0,6	39,9	76,2	12:43	12:40	12:37
350	 Cruce Polígono Industrial - se sigue recto dirección Santa María de Nieva.	0,5	40,4	75,7	12:44	12:41	12:38
365	 Cruce Única - se sigue recto.	1,1	41,0	75,1	12:45	12:42	12:39
460	 Cruce Almazara Óleo Jarico - se sigue recto.	2,4	43,4	72,7	12:49	12:45	12:42
480	 Barriada La Loma - ¡PRECAUCIÓN! - RESALTOS EN CALZADA.	0,7	44,1	72,0	12:50	12:46	12:43
527	 SANTA MARÍA DE NIEVA.	1,3	45,4	70,7	12:52	12:48	12:45
543	 ¡PRECAUCIÓN! - RESALTOS EN CALZADA.	0,6	46,0	70,1	12:53	12:49	12:46
570	 Cruce Casa Rural Barranca - se sigue recto dirección Vélez Rubio por A-327.	1,2	47,2	68,9	12:55	12:51	12:47
574	 Cruce de camino - se sigue recto.	0,1	47,3	68,8	12:55	12:51	12:48

ALTITUD		KILÓMETROS			MEDIA HORARIA		
		PARCIAL	TOTAL	FALTAN	38	40	42
578	Alto de Santa María de Nieva.	0,1	47,4	68,7	12:55	12:51	12:48
577	 Cruce - giro a la derecha dirección Urcal por AL-9105.	0,4	47,8	68,3	12:55	12:52	12:48
516	Cruce Casa Rural - se sigue recto.	1,8	49,6	66,5	12:58	12:54	12:51
512	EL GOR.	0,1	49,7	66,4	12:58	12:55	12:51
506	 ¡PRECAUCIÓN! - ESTRECHAMIENTO DE CALZADA.	0,4	50,1	66,0	12:59	12:55	12:52
470	 Cruce de camino Gibiley - se sigue recto dirección Urcal por AL-9105 - ¡PRECAUCIÓN! - ESTRECHAMIENTO EN POBLACIÓN.	1,9	52,0	64,1	13:02	12:58	12:54
487	Cruce con AL-9106 (La Fuensanta) - se sigue recto dirección Urcal por AL-9105.	1,3	53,3	62,8	13:04	13:00	12:56
482	 Rotonda Urcal - se toma por la izquierda - se sigue recto dirección Urcal por AL-8103.	0,2	53,5	62,6	13:04	13:00	12:56
480	 URCAL. ¡PRECAUCIÓN! - RESALTOS EN CALZADA.	0,4	53,9	62,2	13:05	13:01	12:57
480	Cruce de camino - se sigue recto.	0,8	54,7	61,4	13:06	13:02	12:58
471	Cruce de camino - se sigue recto.	1,0	55,7	60,4	13:08	13:04	13:00
465	Cruce Abejuela - se sigue recto por AL-9034.	0,5	56,2	59,9	13:09	13:04	13:00
465	LAS LABORES.	0,0	56,2	59,9	13:09	13:04	13:00
446	 ¡PRECAUCIÓN! - RESALTOS EN CALZADA.	0,6	56,8	59,3	13:10	13:05	13:01
440	Cruce salida población - se sigue recto.	0,4	57,2	58,9	13:10	13:06	13:02
428	Cruce enlace 563 Autovía A-7 - se sigue recto.	0,7	57,9	58,2	13:11	13:07	13:03
428	Cruce enlace 563 Autovía A-7 - se sigue recto.	0,2	58,1	58,0	13:12	13:07	13:03
369	 Cruce de caminos - giro a la derecha	1,9	60,0	56,1	13:15	13:10	13:06
361	 Cruce - giro a la derecha dirección A-350 por camino (circunvalación)	0,7	60,7	55,4	13:16	13:11	13:07
356	 Paso Vía Verde. ¡PRECAUCIÓN! - VIAS DEL TREN EN CALZADA.	0,2	60,9	55,2	13:16	13:11	13:07
350	 Cruce de caminos (triángulo) – giro a la derecha dirección San Francisco por camino.	0,4	61,3	54,8	13:17	13:12	13:08
356	 Cruce de caminos - giro a la izquierda	0,3	61,6	54,5	13:17	13:12	13:08
353	Cruce de camino - se sigue recto.	0,6	62,2	53,9	13:18	13:13	13:09
337	 Cruce de camino - giro a la izquierda	1,2	63,4	52,7	13:20	13:15	13:11
315	 Cruce de camino - giro a la izquierda dirección San Francisco.	1,4	64,8	51,3	13:22	13:17	13:13
316	Cruce de San Francisco (Parque de Bomberos) - se sigue recto dirección El Saltador.	0,6	65,4	50,7	13:23	13:18	13:13
314	 Rotonda con A-350 (San Francisco) - se toma por ambos lados - se sigue recto dirección El Saltador.	0,5	65,9	88,9	13:24	13:19	13:14
309	 Cruce de camino - se sigue recto.	3,9	69,8	46,3	13:30	13:25	13:20
284	Cruce de camino - se sigue recto.	1,2	71,0	45,1	13:32	13:26	13:21
288	 Rotonda El Saltador - se toma por la izquierda - se sigue recto. INICO ZONA RESIDUOS.	0,5	71,5	44,6	13:33	13:27	13:22
299	 Cruce - giro a la izquierda dirección Huércal-Overa por A-350R. FIN ZONA RESIDUOS.	1,6	73,1	43,0	13:35	13:30	13:24
298	 Cruce Barriada de La Atalaya - giro a la izquierda.	0,4	73,5	42,6	13:36	13:30	13:25
294	 ¡PRECAUCIÓN! - RESALTOS EN CALZADA.	0,3	73,8	42,3	13:37	13:31	13:25
285	Cruce de camino - se sigue recto.	0,4	74,2	41,9	13:37	13:31	13:26
281	 Cruce con N-340a - giro a la izquierda dirección Huércal-Overa por N-340a.	0,5	74,7	41,4	13:38	13:32	13:27
281	 HUÉRCAL-OVERA - ¡PRECAUCIÓN! - ESTRECHAMIENTO EN PUENTE.	0,1	74,8	41,3	13:38	13:32	13:27
276	Cruce Hospital La Inmaculada - se sigue recto.	0,1	74,9	41,2	13:38	13:32	13:27
274	Cruce gasolinera - se sigue recto.	0,1	75,0	41,1	13:38	13:32	13:27
272	 Rotonda Hostal Avenida - se toma por ambos lados - se sigue recto por N-340a.	0,4	75,4	40,7	13:39	13:33	13:28
264	 Cruce - giro a la derecha por Calle Hernán Cortes.	0,8	76,2	39,9	13:40	13:34	13:29
271	SEGUNDO PASO POR META - junto a paso peatones Plaza Reina Sofia.	0,2	76,4	39,7	13:41	13:35	13:29

ALTITUD		KILÓMETROS			MEDIA HORARIA					
		PARCIAL	TOTAL	FALTAN	38	40	42			
276										
	Cruce con Calle Pedro Mena Mula - se sigue recto por Calle Doctor Jiménez Díaz.	0,1	76,5	39,6	13:41	13:35	13:29			
279	 Cruce - giro a la izquierda - se sigue por Avenida Felipe VI.	0,4	76,9	39,2	13:41	13:35	13:30			
287	 Rotonda Recinto Ferial - se toma por ambos lados - se sigue recto por Avenida Felipe VI.	0,3	77,2	38,9	13:42	13:36	13:30			
300	 Rotonda Estación de Autobuses - giro a la derecha - se sigue dirección Santa María de Nieva por A-327.	0,5	77,7	38,4	13:43	13:37	13:31			
304	 Rotonda Lidl - se sigue recto dirección Santa María de Nieva por A-327.	0,2	77,9	38,2	13:43	13:37	13:31			
311	Cruce Policía Local - se sigue recto por A-327.	0,3	78,2	37,9	13:43	13:37	13:32			
326	Cruce enlace 553 Autovía A-7 - se sigue recto dirección Santa María de Nieva por A-327.	0,7	78,9	37,2	13:45	13:38	13:33			
327	Cruce enlace 553 Autovía A-7 - se sigue recto por A-327.	0,1	79,0	37,1	13:45	13:38	13:33			
335	Comienza Puerto.	0,6	79,6	36,5	13:46	13:39	13:34			
350	Cruce Polígono Industrial - se sigue recto dirección Santa María de Nieva.	0,5	80,1	36,0	13:46	13:40	13:34			
365	Cruce Única - se sigue recto.	0,6	80,7	35,4	13:47	13:41	13:35			
460	Cruce Almazara Óleo Jarico - se sigue recto.	2,4	83,1	33,0	13:51	13:45	13:39			
480	 Barriada La Loma - ¡PRECAUCIÓN! - RESALTOS EN CALZADA.	0,7	83,8	32,3	13:52	13:46	13:40			
527	SANTA MARÍA DE NIEVA.	1,3	85,1	31,0	13:54	13:48	13:42			
543	 ¡PRECAUCIÓN! - RESALTOS EN CALZADA.	0,6	85,7	30,4	13:55	13:49	13:42			
570	Cruce Casa Rural Barranca - se sigue recto dirección Vélez Rubio por A-327.	1,2	86,9	29,2	13:57	13:50	13:44			
574	 Cruce de camino - se sigue recto.	0,1	87,0	29,1	13:57	13:50	13:44			
578	Alto de Santa María de Nieva.	0,1	87,1	29,0	13:58	13:51	13:44			
577	 Cruce - giro a la derecha dirección Urcal por AL-9105.	0,4	87,5	28,6	13:58	13:51	13:45			
516	Cruce Casa Rural - se sigue recto.	1,8	89,3	26,8	14:01	13:54	13:48			
512	EL GOR.	0,1	89,4	26,7	14:01	13:54	13:48			
506	 ¡PRECAUCIÓN! - ESTRECHAMIENTO DE CALZADA.	0,4	89,8	26,3	14:02	13:55	13:48			
470	 Cruce de camino Gibiley - se sigue recto dirección Urcal por AL-9105 - ¡PRECAUCIÓN! - ESTRECHAMIENTO EN POBLACIÓN.	1,9	91,7	24,4	14:05	13:58	13:51			
487	Cruce con AL-9106 (La Fuensanta) - se sigue recto dirección Urcal por AL-9105.	1,3	93,0	23,1	14:07	14:00	13:53			
482	 Rotonda Urcal - se toma por la izquierda - se sigue recto dirección Urcal por AL-8103.	0,2	93,2	22,9	14:07	14:00	13:53			
480	 URCAL. ¡PRECAUCIÓN! - RESALTOS EN CALZADA.	0,4	93,6	22,5	14:08	14:00	13:54			
480	Cruce de camino - se sigue recto.	0,8	94,4	21,7	14:09	14:02	13:55			
471	Cruce de camino - se sigue recto.	1,0	95,4	20,7	14:11	14:03	13:56			
465	Cruce Abejuela - se sigue recto por AL-9034.	0,5	95,9	20,2	14:11	14:04	13:57			
465	LAS LABORES.	0,0	95,9	20,2	14:11	14:04	13:57			
446	 ¡PRECAUCIÓN! - RESALTOS EN CALZADA.	0,6	96,5	19,6	14:12	14:05	13:58			
440	Cruce salida población - se sigue recto.	0,4	96,9	19,2	14:13	14:05	13:58			
428	Cruce enlace 563 Autovía A-7 - se sigue recto.	0,7	97,6	18,5	14:14	14:06	13:59			
428	Cruce enlace 563 Autovía A-7 - se sigue recto.	0,2	97,8	18,3	14:14	14:07	14:00			
369	Cruce de caminos - giro a la derecha	1,9	99,7	16,4	14:17	14:10	14:02			
361	 Cruce - giro a la derecha dirección A-350 por camino (circunvalación)	0,7	100,4	15,7	14:19	14:11	14:03			
356	 Paso Vía Verde. ¡PRECAUCIÓN! - VIAS DEL TREN EN CALZADA.	0,2	100,6	15,5	14:19	14:11	14:04			
350	Cruce de caminos (triángulo) - giro a la derecha dirección San Francisco por camino.	0,4	101,0	15,1	14:19	14:12	14:04			
356	 Cruce de caminos - giro a la izquierda	0,3	101,3	14,8	14:20	14:12	14:05			
353	Cruce de camino - se sigue recto.	0,6	101,9	14,2	14:21	14:13	14:06			
337	 Cruce de camino - giro a la izquierda	1,2	103,1	13,0	14:23	14:15	14:07			
315	 Cruce de camino - giro a la izquierda dirección San Francisco.	1,4	104,5	11,6	14:25	14:17	14:09			

ALTITUD		KILÓMETROS			MEDIA HORARIA		
		PARCIAL	TOTAL	FALTAN	38	40	42
316	Cruce de San Francisco (Parque de Bomberos) - se sigue recto dirección El Saltador.	0,6	105,1	11,0	14:26	14:18	14:10
314	 Rotonda con A-350 (San Francisco) - se sigue recto dirección El Saltador.	0,5	105,6	10,5	14:27	14:18	14:11
309	Cruce de camino - se sigue recto.	3,9	109,5	6,6	14:33	14:24	14:16
284	Cruce de camino - se sigue recto.	1,2	110,7	5,4	14:35	14:26	14:18
288	 Rotonda El Saltador - se toma por ambos lados - se sigue recto. INICIO ZONA RESIDUOS.	0,5	111,2	4,9	14:36	14:27	14:19
299	 Cruce - giro a la izquierda dirección Huércal-Overa por A-350R. FIN ZONA RESIDUOS.	1,6	112,8	3,3	14:38	14:29	14:21
298	 Cruce Barriada de La Atalaya - giro a la izquierda.	0,4	113,2	2,9	14:39	14:30	14:22
294	¡PRECAUCIÓN! - RESALTOS EN CALZADA.	0,3	113,5	2,6	14:39	14:30	14:22
285	 Cruce de camino - se sigue recto.	0,4	113,9	2,2	14:40	14:31	14:23
281	 Cruce con N-340a - giro a la izquierda dirección Huércal-Overa por N-340a.	0,5	114,4	1,7	14:41	14:32	14:23
281	 HUÉRCAL-OVERA - ¡PRECAUCIÓN!- ESTRECHAMIENTO EN PUENTE.	0,1	114,5	1,6	14:41	14:32	14:24
276	Cruce Hospital La Inmaculada - se sigue recto.	0,1	114,6	1,5	14:41	14:32	14:24
274	Cruce gasolinera - se sigue recto.	0,1	114,7	1,4	14:41	14:32	14:24
272	 Rotonda Hostal Avenida - se toma por ambos lados - se sigue recto por N-340a.	0,4	115,1	1,0	14:42	14:33	14:24
264	 Cruce - giro a la derecha por Calle Hernán Cortes.	0,8	115,9	0,2	14:43	14:34	14:26
271	META - Huércal-Overa - Calle Hernán Cortes junto a paso peatones Plaza Reina Sofia - recta de 200 metros en ascenso.	0,2	116,1	0,0	14:43	14:34	14:26