

1 de octubre de 2022
MÁSTER 40 MASCULINO
HUÉRCAL-OVERA - HUÉRCAL-OVERA
CONCENTRACIÓN Y FIRMA/Rassemblement de départ et signature: De 14:30 a 15:30 horas – Parque Reina Sofia, junto a Salida.

LLAMADA/ Appel: 15:45.









SALIDA NEUTRALIZADA /Depart fictif: 16:00 HUÉRCAL-OVERA, por Calle Hernán Cortes (junto a paso de peatones Parque Reina Sofia, Calle Doctor Jiménez Díaz, Avenida Felipe VI, rotonda Estación de Autobuses y A-327 hasta pasar cruces Autovía. (Total Neutralizado: 2,9 kms)























SALIDA REAL / Depart: 16:10 horas, Al pasar cruces Autovía en carretera A-327 (señales prohibido adelantar). - modalidad Salida Lanzada























MEDIAS HORARIAS PROBABLES / Moyene horaire: 38, 40 y 42 km/h

CIERRE DE CONTROL / Cie control: 8% sobre el tiempo del 1º corredor.

ITINERARIO Y LOCALIDADES DE PASO

ALTITUD		KILÓMETROS			MEDIA HORARIA		
		PARCIAL	TOTAL	FALTAN	38	40	42
271	HUÉRCAL-OVERA	0,0	0,0	76,4	16:10	16:10	16:10
326	KM 0 – Al pasar cruces autovía en carretera A-327 (señales prohibido adelantar)	0,0	0,0	76,4	16:10	16:10	16:10
335	Comienza Puerto.	0,2	0,2	76,2	16:10	16:10	16:10
350	Cruce Polígono Industrial - se sigue recto dirección Santa María de Nieva.	0,5	0,7	75,7	16:11	16:11	16:11
365	Cruce Única - se sigue recto.	0,6	1,3	75,1	16:12	16:12	16:12
460	Cruce Almazara Óleo Jarico - se sigue recto.	2,4	3,7	72,7	16:16	16:16	16:15
480	 Barriada La Loma - ¡PRECAUCIÓN! - RESALTOS EN CALZADA.	0,7	4,4	72,0	16:17	16:17	16:16
527	SANTA MARÍA DE NIEVA.	1,3	5,7	70,7	16:19	16:19	16:18
543	 ¡PRECAUCIÓN! - RESALTOS EN CALZADA.	0,6	6,3	70,1	16:20	16:19	16:19
570	Cruce Casa Rural Barranca - se sigue recto dirección Vélez Rubio por A-327.	1,2	7,5	68,9	16:22	16:21	16:21
574	Cruce de camino - se sigue recto.	0,1	7,6	68,8	16:22	16:21	16:21
578	Alto de Santa María de Nieva.	0,1	7,7	68,7	16:22	16:22	16:21
577	 Cruce - giro a la derecha dirección Urcal por AL-9105.	0,4	8,1	68,3	16:23	16:22	16:22
516	Cruce Casa Rural - se sigue recto.	1,8	9,9	66,5	16:26	16:25	16:24
512	EL GOR.	0,1	10,0	66,4	16:26	16:25	16:24
506	 ¡PRECAUCIÓN! - ESTRECHAMIENTO DE CALZADA.	0,4	10,4	66,0	16:26	16:26	16:25
470	 Cruce de camino Gibiley - se sigue recto dirección Urcal por AL-9105 - ¡PRECAUCIÓN! - ESTRECHAMIENTO EN POBLACIÓN.	1,9	12,3	64,1	16:29	16:28	16:28
487	Cruce con AL-9106 (La Fuensanta) - se sigue recto dirección Urcal por AL-9105.	1,3	13,6	62,8	16:31	16:30	16:29
482	 Rotonda Urcal - se toma por la izquierda - se sigue recto dirección Urcal por AL-8103.	0,2	13,8	62,6	16:32	16:31	16:30
480	 URCAL. ¡PRECAUCIÓN! - RESALTOS EN CALZADA.	0,4	14,2	62,2	16:32	16:31	16:30
480	Cruce de camino - se sigue recto.	0,8	15,0	61,4	16:34	16:32	16:31
471	Cruce de camino - se sigue recto.	1,0	16,0	60,4	16:35	16:34	16:33
465	Cruce Abejuela - se sigue recto por AL-9034.	0,5	16,5	59,9	16:36	16:35	16:34
465	LAS LABORES.	0,0	16,5	59,9	16:36	16:35	16:34
446	 ¡PRECAUCIÓN! - RESALTOS EN CALZADA.	0,6	17,1	59,3	16:37	16:36	16:34
440	Cruce salida población - se sigue recto.	0,4	17,5	58,9	16:38	16:36	16:35
428	Cruce enlace 563 Autovía A-7 - se sigue recto.	0,7	18,2	58,2	16:39	16:37	16:36
428	Cruce enlace 563 Autovía A-7 - se sigue recto.	0,2	18,4	58,0	16:39	16:38	16:36

ALTITUD		KILÓMETROS			MEDIA HORARIA		
		PARCIAL	TOTAL	FALTAN	38	40	42
369	 Cruce de caminos - giro a la derecha	1,9	20,3	56,1	16:42	16:40	16:39
361	 Cruce - giro a la derecha dirección A-350 por camino (circunvalación)	0,7	21,0	55,4	16:43	16:42	16:40
356	 Paso Vía Verde - ¡PRECAUCIÓN! - VIAS TREN EN CALZADA.	0,2	21,2	55,2	16:43	16:42	16:40
350	 Cruce de caminos (triángulo) – giro a la derecha dirección San Francisco por camino.	0,4	21,6	54,8	16:44	16:42	16:41
356	 Cruce de caminos - giro a la izquierda	0,3	21,9	54,5	16:45	16:43	16:41
353	Cruce de camino - se sigue recto.	0,6	22,5	53,9	16:46	16:44	16:42
337	 Cruce de camino - giro a la izquierda	1,2	23,7	52,7	16:47	16:46	16:44
315	 Cruce de camino - giro a la izquierda dirección San Francisco.	1,4	25,1	51,3	16:50	16:48	16:46
316	Cruce de San Francisco (Parque de Bomberos) - se sigue recto dirección El Saltador.	0,6	25,7	50,7	16:51	16:49	16:47
314	 Rotonda con A-350 (San Francisco) - se toma por ambos lados - se sigue recto dirección El Saltador.	0,5	26,2	50,2	16:51	16:49	16:47
309	Cruce de camino - se sigue recto.	3,9	30,1	46,3	16:58	16:55	16:53
284	Cruce de camino - se sigue recto.	1,2	31,3	45,1	16:59	16:57	16:55
288	 Rotonda El Saltador - se toma por la izquierda - se sigue recto. INICIO ZONA RESIDUOS.	0,5	31,8	44,6	17:00	16:58	16:55
299	 Cruce - giro a la izquierda dirección Huércal-Overa por A-350R. FIN ZONA RESIDUOS.	1,6	33,4	43,0	17:03	17:00	16:58
298	 Cruce Barriada de La Atalaya - giro a la izquierda.	0,4	33,8	42,6	17:03	17:01	16:58
294	 ¡PRECAUCIÓN! - RESALTOS EN CALZADA.	0,3	34,1	42,3	17:04	17:01	16:59
285	Cruce de camino - se sigue recto.	0,4	34,5	41,9	17:04	17:02	16:59
281	 Cruce con N-340a - giro a la izquierda dirección Huércal-Overa por N-340a.	0,5	35,0	41,4	17:05	17:02	17:00
281	 HUÉRCAL-OVERA - ¡PRECAUCIÓN!- ESTRECHAMIENTO EN PUENTE.	0,1	35,1	41,3	17:05	17:03	17:00
276	Cruce Hospital La Inmaculada - se sigue recto.	0,1	35,2	41,2	17:06	17:03	17:00
274	Cruce gasolinera - se sigue recto.	0,1	35,3	41,1	17:06	17:03	17:00
272	 Rotonda Hostal Avenida - se toma por ambos lados - se sigue recto por N-340a.	0,4	35,7	40,7	17:06	17:04	17:01
264	 Cruce - giro a la derecha por Calle Hernán Cortes.	0,8	36,5	39,9	17:08	17:05	17:02
271	PRIMER PASO POR META - junto a paso peatones Plaza Reina Sofia.	0,2	36,7	39,7	17:08	17:05	17:02
276	Cruce con Calle Pedro Mena Mula - se sigue recto por Calle Doctor Jiménez Díaz.	0,1	36,8	39,6	17:08	17:05	17:03
279	 Cruce - giro a la izquierda - se sigue por Avenida Felipe VI.	0,4	37,2	39,2	17:09	17:06	17:03
287	 Rotonda Recinto Ferial - se toma por ambos lados - se sigue recto por Avenida Felipe VI.	0,3	37,5	38,9	17:09	17:06	17:04
300	 Rotonda Estación de Autobuses - giro a la derecha - se sigue dirección Santa María de Nieva por A-327.	0,5	38,0	38,4	17:10	17:07	17:04
304	 Rotonda Lidl - se sigue recto dirección Santa María de Nieva por A-327.	0,2	38,2	38,2	17:10	17:07	17:05
311	Cruce Policía Local - se sigue recto por A-327.	0,3	38,5	37,9	17:11	17:08	17:05
326	Cruce enlace 553 Autovía A-7 - se sigue recto dirección Santa María de Nieva por A-327.	0,7	39,2	37,2	17:12	17:09	17:06
327	Cruce enlace 553 Autovía A-7 - se sigue recto por A-327.	0,1	39,3	37,1	17:12	17:09	17:06
335	Comienza Puerto.	0,6	39,9	36,5	17:13	17:10	17:07
350	Cruce Polígono Industrial - se sigue recto dirección Santa María de Nieva.	0,5	40,4	36,0	17:14	17:11	17:08
365	Cruce Única - se sigue recto.	1,1	41,0	35,4	17:15	17:12	17:09
460	Cruce Almazara Óleo Jarico - se sigue recto.	2,4	43,4	33,0	17:19	17:15	17:12
480	 Barriada La Loma - ¡PRECAUCIÓN! - RESALTOS EN CALZADA.	0,7	44,1	32,3	17:20	17:16	17:13
527	SANTA MARÍA DE NIEVA.	1,3	45,4	31,0	17:22	17:18	17:15
543	 ¡PRECAUCIÓN! - RESALTOS EN CALZADA.	0,6	46,0	30,4	17:23	17:19	17:16
570	Cruce Casa Rural Barranca - se sigue recto dirección Vélez Rubio por A-327.	1,2	47,2	29,2	17:25	17:21	17:17
574	Cruce de camino - se sigue recto.	0,1	47,3	29,1	17:25	17:21	17:18

ALTITUD		KILÓMETROS			MEDIA HORARIA		
		PARCIAL	TOTAL	FALTAN	38	40	42
578	Alto de Santa María de Nieva.	0,1	47,4	29,0	17:25	17:21	17:18
577	 Cruce - giro a la derecha dirección Urcal por AL-9105.	0,4	47,8	28,6	17:25	17:22	17:18
516	Cruce Casa Rural - se sigue recto.	1,8	49,6	26,8	17:28	17:24	17:21
512	EL GOR.	0,1	49,7	26,7	17:28	17:25	17:21
506	 ¡PRECAUCIÓN! - ESTRECHAMIENTO DE CALZADA.	0,4	50,1	26,3	17:29	17:25	17:22
470	 Cruce de camino Gibiley - se sigue recto dirección Urcal por AL-9105 - ¡PRECAUCIÓN! - ESTRECHAMIENTO EN POBLACIÓN.	1,9	52,0	24,4	17:32	17:28	17:24
487	Cruce con AL-9106 (La Fuensanta) - se sigue recto dirección Urcal por AL-9105.	1,3	53,3	23,1	17:34	17:30	17:26
482	 Rotonda Urcal - se toma por la izquierda - se sigue recto dirección Urcal por AL-8103	0,2	53,5	22,9	17:34	17:30	17:26
480	 URCAL. ¡PRECAUCIÓN! - RESALTOS EN CALZADA.	0,4	53,9	22,5	17:35	17:31	17:27
480	Cruce de camino - se sigue recto.	0,8	54,7	21,7	17:36	17:32	17:28
471	Cruce de camino - se sigue recto.	1,0	55,7	20,7	17:38	17:34	17:30
465	Cruce Abejuela - se sigue recto por AL-9034.	0,5	56,2	20,2	17:39	17:34	17:30
465	LAS LABORES.	0,0	56,2	20,2	17:39	17:34	17:30
446	 ¡PRECAUCIÓN! - RESALTOS EN CALZADA.	0,6	56,8	19,6	17:40	17:35	17:31
440	Cruce salida población - se sigue recto.	0,4	57,2	19,2	17:40	17:36	17:32
428	Cruce enlace 563 Autovía A-7 - se sigue recto.	0,7	57,9	18,5	17:41	17:37	17:33
428	Cruce enlace 563 Autovía A-7 - se sigue recto.	0,2	58,1	18,3	17:42	17:37	17:33
369	 Cruce de caminos - giro a la derecha	1,9	60,0	16,4	17:45	17:40	17:36
361	 Cruce - giro a la derecha dirección A-350 por camino (circunvalación)	0,7	60,7	15,7	17:46	17:41	17:37
356	 Paso Vía Verde - ¡PRECAUCIÓN! - VIAS TREN EN CALZADA.	0,2	60,9	15,5	17:46	17:41	17:37
350	 Cruce de caminos (triángulo) – giro a la derecha dirección San Francisco por camino.	0,4	61,3	15,1	17:47	17:42	17:38
356	 Cruce de caminos - giro a la izquierda	0,3	61,6	14,8	17:47	17:42	17:38
353	Cruce de camino - se sigue recto.	0,6	62,2	14,2	17:48	17:43	17:39
337	 Cruce de camino - giro a la izquierda	1,2	63,4	13,0	17:50	17:45	17:41
315	 Cruce de camino - giro a la izquierda dirección San Francisco.	1,4	64,8	11,6	17:52	17:47	17:43
316	Cruce de San Francisco (Parque de Bomberos) - se sigue recto dirección El Saltador.	0,6	65,4	11,0	17:53	17:48	17:43
314	 Rotonda con A-350 (San Francisco) - se toma por ambos lados - se sigue recto dirección El Saltador.	0,5	65,9	88,9	17:54	17:49	17:44
309	Cruce de camino - se sigue recto.	3,9	69,8	6,6	18:00	17:55	17:50
284	Cruce de camino - se sigue recto.	1,2	71,0	5,4	18:02	17:56	17:51
288	 Rotonda El Saltador - se toma por la izquierda - se sigue recto. INICIO ZONA RESIDUOS.	0,5	71,5	4,9	18:03	17:57	17:52
299	 Cruce - giro a la izquierda dirección Huércal-Overa por A-350R. FIN ZONA RESIDUOS.	1,6	73,1	3,3	18:05	18:00	17:54
298	 Cruce Barriada de La Atalaya - giro a la izquierda.	0,4	73,5	2,9	18:06	18:00	17:55
294	 ¡PRECAUCIÓN! - RESALTOS EN CALZADA.	0,3	73,8	2,6	18:07	18:01	17:55
285	Cruce de camino - se sigue recto.	0,4	74,2	2,2	18:07	18:01	17:56
281	 Cruce con N-340a - giro a la izquierda dirección Huércal-Overa por N-340a.	0,5	74,7	1,7	18:08	18:02	17:57
281	 HUÉRCAL-OVERA - ¡PRECAUCIÓN! - ESTRECHAMIENTO EN PUENTE.	0,1	74,8	1,6	18:08	18:02	17:57
276	Cruce Hospital La Inmaculada - se sigue recto.	0,1	74,9	1,5	18:08	18:02	17:57
274	Cruce gasolinera - se sigue recto.	0,1	75,0	1,4	18:08	18:02	17:57
272	 Rotonda Hostal Avenida - se toma por ambos lados - se sigue recto por N-340a.	0,4	75,4	1,0	18:09	18:03	17:58
264	 Cruce - giro a la derecha por Calle Hernán Cortes.	0,8	76,2	0,2	18:10	18:04	17:59
271	META - Huércal-Overa - Calle Hernán Cortes junto a paso peatones Plaza Reina Sofía - recta de 200 metros en ascenso.	0,2	76,4	0,0	18:11	18:05	17:59