

1 de octubre de 2022

MÁSTER 50 Y 60 MASCULINO, MÁSTER 30 A 60 FEMENINO

HUÉRCAL-OVERA - HUÉRCAL-OVERA

CONCENTRACIÓN Y FIRMA/Rassemblement de départ et signature: De 07:00 a 08:00 horas – Parque Reina Sofía, junto a Salida.

LLAMADA/ Appel: 08:15









SALIDA NEUTRALIZADA /Depart fictif: 08:30 HUÉRCAL-OVERA, por Calle Hernán Cortes (junto a paso de peatones Parque Reina Sofía, Calle Doctor Jiménez Díaz, Avenida Felipe VI, rotonda Estación de Autobuses y A-327 hasta pasar cruces Autovía. (Total Neutralizado: 2,9 kms)
















SALIDA REAL / Depart: 08:40 horas, Al pasar cruces Autovía en carretera A-327 (señales prohibido adelantar). - modalidad Salida Lanzada













MEDIAS HORARIAS PROBABLES / Moyene horaire: 38, 40 y 42 km/h

CIERRE DE CONTROL / Cie control: 8% sobre el tiempo del 1º corredor.

ITINERARIO Y LOCALIDADES DE PASO

ALTITUD		KILÓMETROS			MEDIA HORARIA		
		PARCIAL	TOTAL	FALTAN	38	40	42
271	HUÉRCAL-OVERA	0,0	0,0	62,4	08:40	08:40	08:40
326	KM 0 – Al pasar cruces autovía en carretera A-327 (señales prohibido adelantar)	0,0	0,0	62,4	08:40	08:40	08:40
335	Comienza Puerto.	0,2	0,2	62,2	08:40	08:40	08:40
350	Cruce Polígono Industrial - se sigue recto dirección Santa María de Nieva.	0,5	0,7	61,7	08:41	08:41	08:41
365	Cruce Única - se sigue recto.	0,6	1,3	61,1	08:42	08:42	08:42
460	Cruce Almazara Óleo Jarico - se sigue recto.	2,4	3,7	58,7	08:46	08:46	08:45
480	 Barriada La Loma - ¡PRECAUCIÓN! - RESALTOS EN CALZADA.	0,7	4,4	58,0	08:47	08:47	08:46
527	SANTA MARÍA DE NIEVA.	1,3	5,7	56,7	08:49	08:49	08:48
543	 ¡PRECAUCIÓN! - RESALTOS EN CALZADA.	0,6	6,3	56,1	08:50	08:49	08:49
570	Cruce Casa Rural Barranca - se sigue recto dirección Vélez Rubio por A-327.	1,2	7,5	54,9	08:52	08:51	08:51
574	Cruce de camino - se sigue recto.	0,1	7,6	54,8	08:52	08:51	08:51
578	Alto de Santa María de Nieva.	0,1	7,7	54,7	08:52	08:52	08:51
577	 Cruce - giro a la derecha dirección Urcal por AL-9105.	0,4	8,1	54,3	08:53	08:52	08:52
516	Cruce Casa Rural - se sigue recto.	1,8	9,9	52,5	08:56	08:55	08:54
512	EL GOR.	0,1	10,0	52,4	08:56	08:55	08:54
506	 ¡PRECAUCIÓN! - ESTRECHAMIENTO DE CALZADA.	0,4	10,4	52,0	08:56	08:56	08:55
470	 Cruce de camino Gibiley - se sigue recto dirección Urcal por AL-9105 - ¡PRECAUCIÓN! - ESTRECHAMIENTO EN POBLACIÓN.	1,9	12,3	50,1	08:59	08:58	08:58
487	Cruce con AL-9106 (La Fuensanta) - se sigue recto dirección Urcal por AL-9105.	1,3	13,6	48,8	09:01	09:00	08:59
482	 Rotonda Urcal - giro a la derecha dirección Huércal-Overa por AL-8103.	0,2	13,8	48,6	09:02	09:01	09:00
475	Cruce de caminos - se sigue recto.	0,4	14,2	48,2	09:02	09:01	09:00
438	Cruce de camino - se sigue recto.	0,7	14,9	47,5	09:04	09:02	09:01
430	Cruce de camino - se sigue recto.	0,1	15,0	47,4	09:04	09:02	09:01
360	Cruce de caminos - se sigue recto.	2,5	17,5	44,9	09:08	09:06	09:05
337	Paso inferior Autovía A-7 - se sigue recto.	1,1	18,6	43,8	09:09	09:08	09:07
304	 Cruce con N-340a (El Saltador) - giro a la derecha dirección Huércal-Overa por N-340a.	1,5	20,1	42,3	09:12	09:10	09:09
281	Cruce Barriada de La Atalaya - se sigue recto.	0,9	21,0	41,4	09:13	09:12	09:10
281	 HUÉRCAL-OVERA. ¡PRECAUCIÓN! - ESTRECHAMIENTO EN PUENTE.	0,1	21,1	41,3	09:13	09:12	09:10
276	Cruce Hospital La Inmaculada - se sigue recto.	0,1	21,2	41,2	09:13	09:12	09:10

ALTITUD		KILÓMETROS			MEDIA HORARIA		
		PARCIAL	TOTAL	FALTAN	38	40	42
274	Cruce gasolinera - se sigue recto.	0,1	21,3	41,1	09:14	09:12	09:10
272	 Rotonda Hostal Avenida - se toma por ambos lados - se sigue recto por N-340a.	0,4	21,7	40,7	09:14	09:13	09:11
264	Cruce - giro a la derecha por Calle Hernán Cortes.	0,8	22,5	39,9	09:16	09:14	09:12
271	PRIMER PASO POR META - junto a paso peatones Plaza Reina Sofia.	0,2	22,7	39,7	09:16	09:14	09:12
276	Cruce con Calle Pedro Mena Mula - se sigue recto por Calle Doctor Jiménez Díaz.	0,1	22,8	39,6	09:16	09:14	09:13
279	 Cruce - giro a la izquierda - se sigue por Avenida Felipe VI.	0,4	23,2	39,2	09:17	09:15	09:13
287	 Rotonda Recinto Ferial - se toma por ambos lados - se sigue recto por Avenida Felipe VI.	0,3	23,5	38,9	09:17	09:15	09:14
300	 Rotonda Estación de Autobuses - giro a la derecha - se sigue dirección Santa María de Nieva por A-327.	0,5	24,0	38,4	09:18	09:16	09:14
304	Rotonda Lidl - se toma por ambos lados - se sigue recto dirección Santa María de Nieva por A-327.	0,2	24,2	38,2	09:18	09:16	09:15
311	Cruce Policía Local - se sigue recto por A-327.	0,3	24,5	37,9	09:19	09:17	09:15
326	Cruce enlace 553 Autovía A-7 - se sigue recto dirección Santa María de Nieva por A-327.	0,7	25,2	37,2	09:20	09:18	09:16
327	Cruce enlace 553 Autovía A-7 - se sigue recto por A-327.	0,1	25,3	37,1	09:20	09:18	09:16
335	Comienza Puerto.	0,6	25,9	36,5	09:21	09:19	09:17
350	Cruce Polígono Industrial - se sigue recto dirección Santa María de Nieva.	0,5	26,4	36,0	09:22	09:20	09:18
365	 Cruce Única - se sigue recto.	0,6	27,0	35,4	09:23	09:20	09:19
460	Cruce Almazara Óleo Jarico - se sigue recto.	2,4	29,4	33,0	09:26	09:24	09:22
480	 Barriada La Loma - ¡PRECAUCIÓN! - RESALTOS EN CALZADA.	0,7	30,1	32,3	09:28	09:25	09:23
527	SANTA MARÍA DE NIEVA.	1,3	31,4	31,0	09:30	09:27	09:25
543	 ¡PRECAUCIÓN! - RESALTOS EN CALZADA.	0,6	32,0	30,4	09:31	09:28	09:26
570	Cruce Casa Rural Barranca - se sigue recto dirección Vélez Rubio por A-327.	1,2	33,2	29,2	09:32	09:30	09:27
574	Cruce de camino - se sigue recto.	0,1	33,3	29,1	09:33	09:30	09:28
578	Alto de Santa María de Nieva.	0,1	33,4	29,0	09:33	09:30	09:28
577	 Cruce - giro a la derecha dirección Urcal por AL-9105. INICIO ZONA RESIDUOS.	0,4	33,8	28,6	09:33	09:31	09:28
516	Cruce Casa Rural - se sigue recto. FIN ZONA RESIDUOS.	1,8	35,6	26,8	09:36	09:33	09:31
512	EL GOR.	0,1	35,7	26,7	09:36	09:34	09:31
506	 ¡PRECAUCIÓN! - ESTRECHAMIENTO DE CALZADA.	0,4	36,1	26,3	09:37	09:34	09:32
470	 Cruce de camino Gibiley - se sigue recto dirección Urcal por AL-9105 - ¡PRECAUCIÓN! - ESTRECHAMIENTO EN POBLACIÓN.	1,9	38,0	24,4	09:40	09:37	09:34
487	Cruce con AL-9106 (La Fuensanta) - se sigue recto dirección Urcal por AL-9105.	1,3	39,3	23,1	09:42	09:39	09:36
482	 Rotonda Urcal - se toma por la izquierda - se sigue recto dirección Urcal por AL-8103.	0,2	39,5	22,9	09:42	09:39	09:36
480	 URCAL. ¡PRECAUCIÓN! - RESALTOS EN CALZADA.	0,4	39,9	22,5	09:43	09:40	09:37
480	Cruce de camino - se sigue recto.	0,8	40,7	21,7	09:44	09:41	09:38
471	Cruce de camino - se sigue recto.	1,0	41,7	20,7	09:46	09:43	09:40
465	Cruce Abejuela - se sigue recto por AL-9034.	0,5	42,2	20,2	09:47	09:43	09:40
465	LAS LABORES.	0,0	42,2	20,2	09:47	09:43	09:40
446	 ¡PRECAUCIÓN! - RESALTOS EN CALZADA.	0,6	42,8	19,6	09:48	09:44	09:41
440	Cruce salida población - se sigue recto.	1,0	43,2	19,2	09:48	09:45	09:42
428	Cruce enlace 563 Autovía A-7 - se sigue recto.	0,7	43,9	18,5	09:49	09:46	09:43
428	Cruce enlace 563 Autovía A-7 - se sigue recto.	0,2	44,1	18,3	09:50	09:46	09:43
369	Cruce de caminos - giro a la derecha	1,9	46,0	16,4	09:53	09:49	09:46
361	 Cruce - giro a la derecha dirección A-350 por camino (circunvalación)	0,7	46,7	15,7	09:54	09:50	09:47
356	 Paso Vía Verde. ¡PRECAUCIÓN! - VIAS DEL TREN EN CALZADA.	0,2	46,9	15,5	09:54	09:50	09:47

ALTITUD		KILÓMETROS			MEDIA HORARIA		
		PARCIAL	TOTAL	FALTAN	38	40	42
350	 Cruce de caminos (triángulo) – giro a la derecha dirección San Francisco por camino.	0,4	47,3	15,1	09:55	09:51	09:48
356	 Cruce de caminos - giro a la izquierda	0,3	47,6	14,8	09:55	09:51	09:48
353	Cruce de camino - se sigue recto.	0,6	48,2	14,2	09:56	09:52	09:49
337	 Cruce de camino - giro a la izquierda	1,2	49,4	13,0	09:58	09:54	09:51
315	 Cruce de camino - giro a la izquierda dirección San Francisco.	1,4	50,8	11,6	10:00	09:56	09:53
316	Cruce de San Francisco (Parque de Bomberos) - se sigue recto dirección El Saltador.	0,6	51,4	11,0	10:01	09:57	09:53
314	 Rotonda con A-350 (San Francisco) - se toma por ambos lados - se sigue recto dirección El Saltador.	0,5	51,9	10,5	10:02	09:58	09:54
309	Cruce de camino - se sigue recto.	3,9	55,8	6,6	10:08	10:04	10:00
284	Cruce de camino - se sigue recto.	1,2	57,0	5,4	10:10	10:06	10:01
288	 Rotonda El Saltador - se toma por la izquierda - se sigue recto. INICIO TRAMO RESIDUOS.	0,5	57,5	4,9	10:11	10:06	10:02
299	 Cruce - giro a la izquierda dirección Huércal-Overa por A-350R. FIN TRAMO RESIDUOS.	1,6	59,1	3,3	10:13	10:09	10:04
298	 Cruce Barriada de La Atalaya - giro a la izquierda	0,4	59,5	2,9	10:14	10:09	10:05
294	¡PRECAUCIÓN! - RESALTOS EN CALZADA.	0,3	59,8	2,6	10:14	10:10	10:05
285	 Cruce de camino - se sigue recto.	0,4	60,2	2,2	10:15	10:10	10:06
281	Cruce con N-340a - giro a la izquierda dirección Huércal-Overa por N-340a.	0,5	60,7	1,7	10:16	10:11	10:07
281	 HUÉRCAL-OVERA - ¡PRECAUCIÓN!- ESTRECHAMIENTO EN PUENTE.	1,3	60,8	1,6	10:16	10:11	10:07
276	Cruce Hospital La Inmaculada - se sigue recto.	0,1	60,9	1,5	10:16	10:11	10:07
274	Cruce gasolinera - se sigue recto.	0,1	61,0	1,4	10:16	10:12	10:07
272	 Rotonda Hostal Avenida - se toma por ambos lados - se sigue recto por N-340a.	0,4	61,4	1,0	10:17	10:12	10:08
264	 Cruce - giro a la derecha por Calle Hernán Cortes.	0,8	62,2	0,2	10:18	10:13	10:09
271	META - Huércal-Overa - Calle Hernán Cortes junto a paso peatones Plaza Reina Sofía - recta de 200 metros en ascenso.	0,2	62,4	0,0	10:19	10:14	10:09